

Estensione dei paesi europei

LABORATORIO DI MATEMATICA

di Jessica



TABELLA CHE SPIEGA L' ESTENSIONE DEGLI STATI

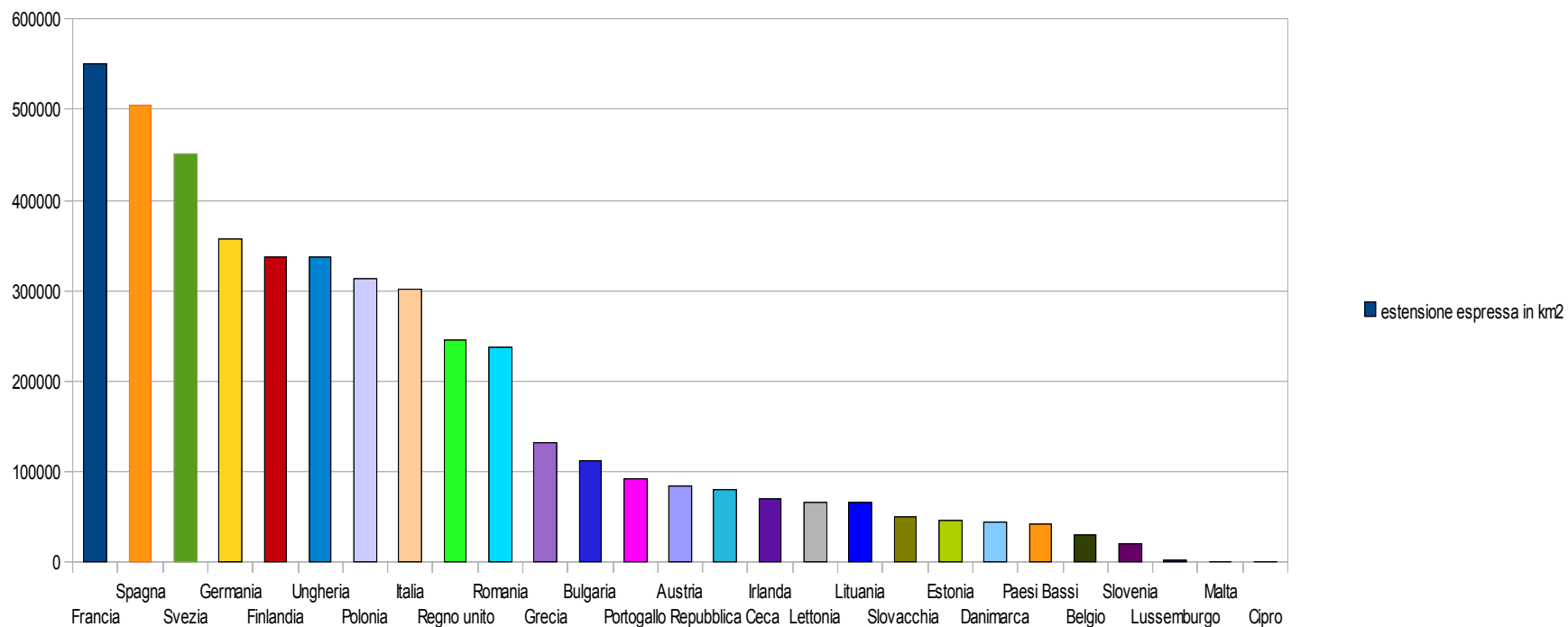
Stato Europeo	estensione espressa in km2
Francia	550000
Spagna	504000
Svezia	449964
Germania	356856
Finlandia	338000
Ungheria	338000
Polonia	312679
Italia	301366
Regno unito	244820
Romania	237500
Grecia	131957
Bulgaria	111910
Portogallo	92072



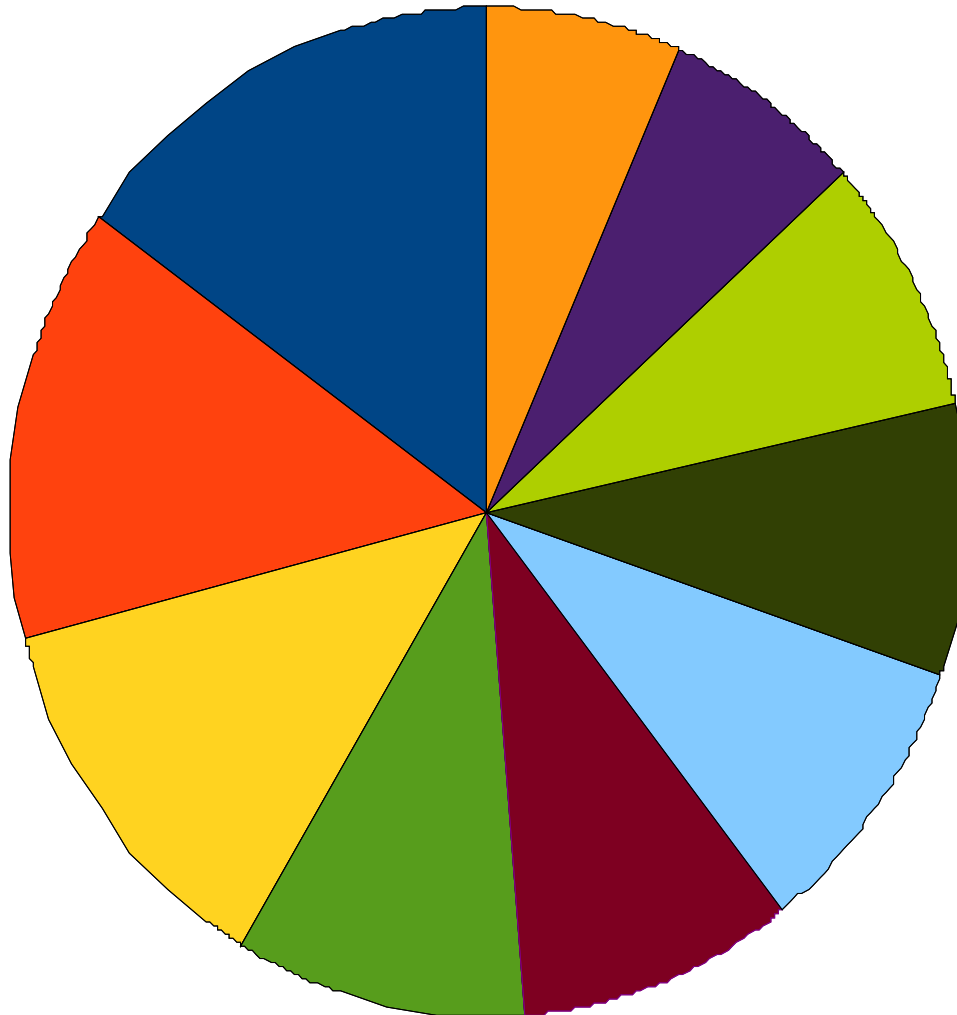
Austria	83870
Repubblica Ceca	78866
Irlanda	70000
Lettonia	65000
Lituania	65000
Slovacchia	48845
Estonia	45000
Danimarca	43094
Paesi Bassi	41526
Belgio	30528
Slovenia	20273
Lussemburgo	2586
Malta	316
Cipro	9,25



LO STATO D'EUROPA CHE HA ESTENSIONE MAGGIORE ESPRESSA IN KM²



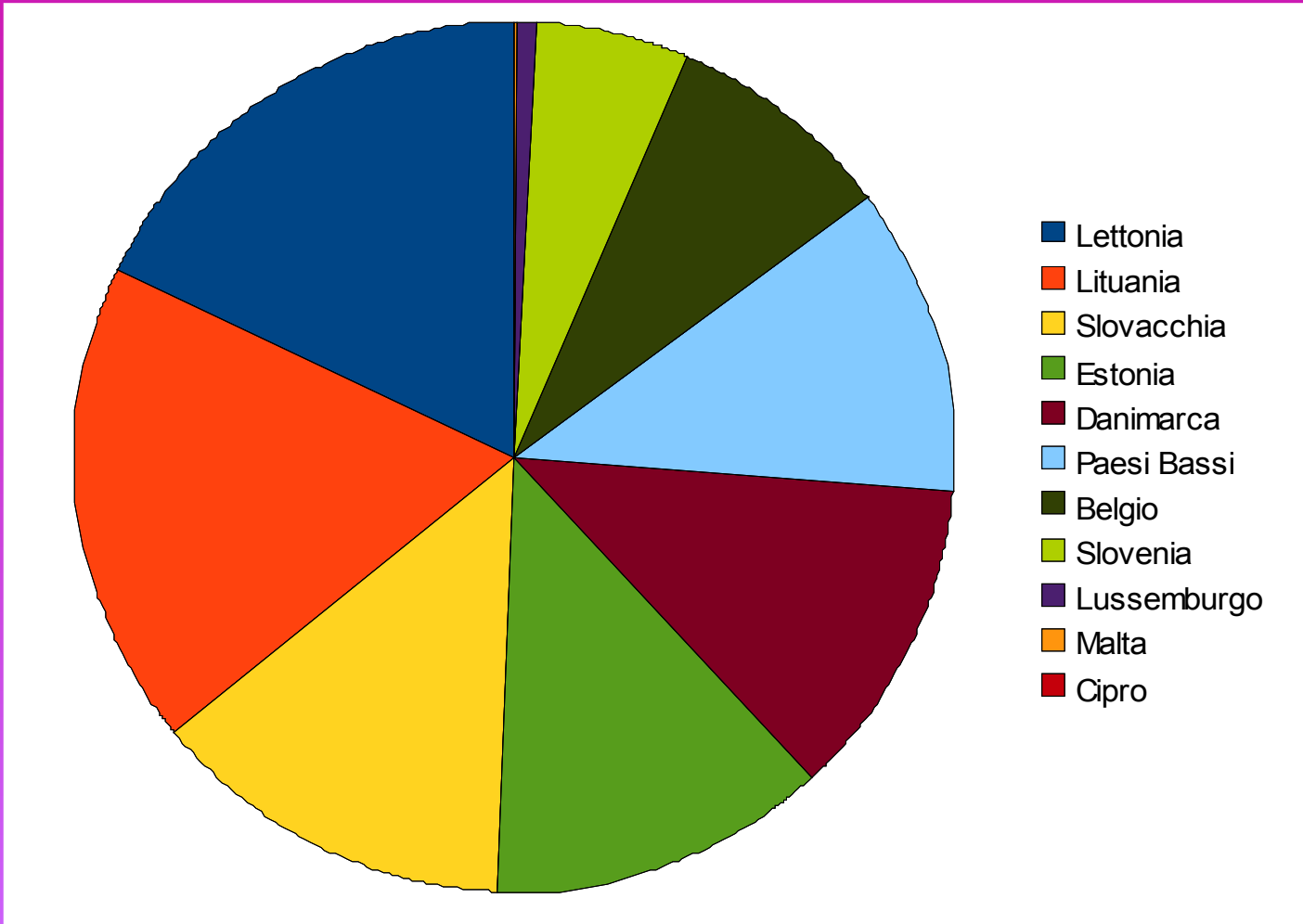
PERCENTUALE D' ESTENSIONE DEI PAESI PIÙ VASTI



- Francia
- Spagna
- Svezia
- Germania
- Finlandia
- Ungheria
- Polonia
- Italia
- Regno unito
- Romania



PERCENTUALE D' ESTENSIONE DEI PAESI PIÙ PICCOLI D' EUROPA



CONCLUSIONE

IN QUESTO LABORATORIO HO IMPARATO MOLTE
COSE:

-FARE GRAFICI E TEBELLE;

- TROVARE INFORMAZIONI PER APPLICARLE
FACENDO UNA PRESENTAZIONE;

-CHIEDERE AIUTO SE SI HA BISOGNO O NON SI
CAPISCE QUALCOSA.